

Tavola











**C1
1/3**

CARTA DI SINTESI DEGLI SCENARI RISCHIO IDRAULICO






















Scala

1:50.000

Legenda











-  Aree urbanizzate (da CTR e DUSAF)
-  Laghi e fiumi
-  Reticolo idrografico principale
-  Confini comunali
-  Confini Comunità Montane
- Viabilità**
 -  Strade statali (ANAS)
 -  Strade provinciali
 -  Altra viabilità locale
 -  Tangenziali
 -  Autostrade

Aree a rischio idrogeologico selezionate tra le perimetrazioni dell'Inventario delle Frane e dei Dissesti





- | attivo /
riattivato /
sospeso | stato non
determinato | quiescente | |
|---|---|---|---|
| | |  | Deformazione gravitativa profonda di versante |
|  | | | Aree soggette a crolli/ribaltamenti diffusi |
|  |  | | Crollo/ribaltamento |
|  |  |  | Aree soggette a frane superficiali diffuse |
|  |  |  | Scivolamento rotazionale/traslato |
|  |  |  | Colamento lento |
|  |  |  | Colamento rapido |
|  |  |  | Fenomeno complesso |
|  |  | | Fenomeno non determinato |

cod. Inquadramento scenari di rischio

Aree a rischio idrogeologico molto elevato Allegato 4.1 al PAI (PS267)

- | ZONA 1 | ZONA 2 | ZONA
B-PR | |
|--|---|---|--------------------------------|
|  |  | | Conoide |
|  | |  | Esondazione - erosione |
|  |  | | Processi torrentizi di conoide |
|  |  | | Frana su conoide |
|  |  | | Frana |

Aree in dissesto (all. 4 e 4.2 del PAI)

-  Frana attiva
-  Frana quiescente
-  Area di conoide non protetta (Ca)
-  Area soggetta a fenomeni torrentizi di pericolosità molto elevata

Realizzazione

Risorse e Ambiente s.r.l. Brescia
(incarico D.D. n. 2321 del 15/06/2004)

Base cartografica

Carta Tecnica Regionale

Elaborazione

Dicembre 2005